Verified RealEstate™

Your trusted partner for buying, selling, and managing property, ensuring hassle-free service with 100% transparency.

3/350/2 Mettukuppam,
OMR Thoraipakkam,
Chennai, India

hello@verified.realestate
+91 9996 12 9996

Official Property Record

Digitally Verified Record - Powered by Verified RealEstate™

மனைப்பிரிவு அங்கீகரிக்கப்பட்டது
நாமக்கல் மாநகராட்சி மாமன்ற தீர்மானம்
எண் - 284, நாள் : 27-12-2024 இன்படியும்
நாமக்கல் மாநகராட்சி அனையாளர் அவர்களின்
செயல்முறை உத்தரவு செ.எண். 6862/2024/மீ1,
நாள்: 03-01-2025 இன்படியும், நாமக்கல்
மாவட்ட நகர் ஊரமைப்பு அலுவலர்
அவர்களின் கடிதம் ந.க.எண். NKL/
6RH9DOSB/37140/2024/TCP,
நாள்: 06-11-2024 இல் பெறப்பட்ட
-படி சில திருத்தங்கள், பொது
திருத்தங்கள் மேற்கொண்டு மனைப்பிரிவு
திட்டங்களுக்கு மேற்கொண்டு மனைப்பிரிவு
அங்கீகரிக்கப்பட்டது.

நாள் 03/01/25

COMMISSIONER
NAMAKKAL CITY MUNICIPAL CORPORATION
03/01/25

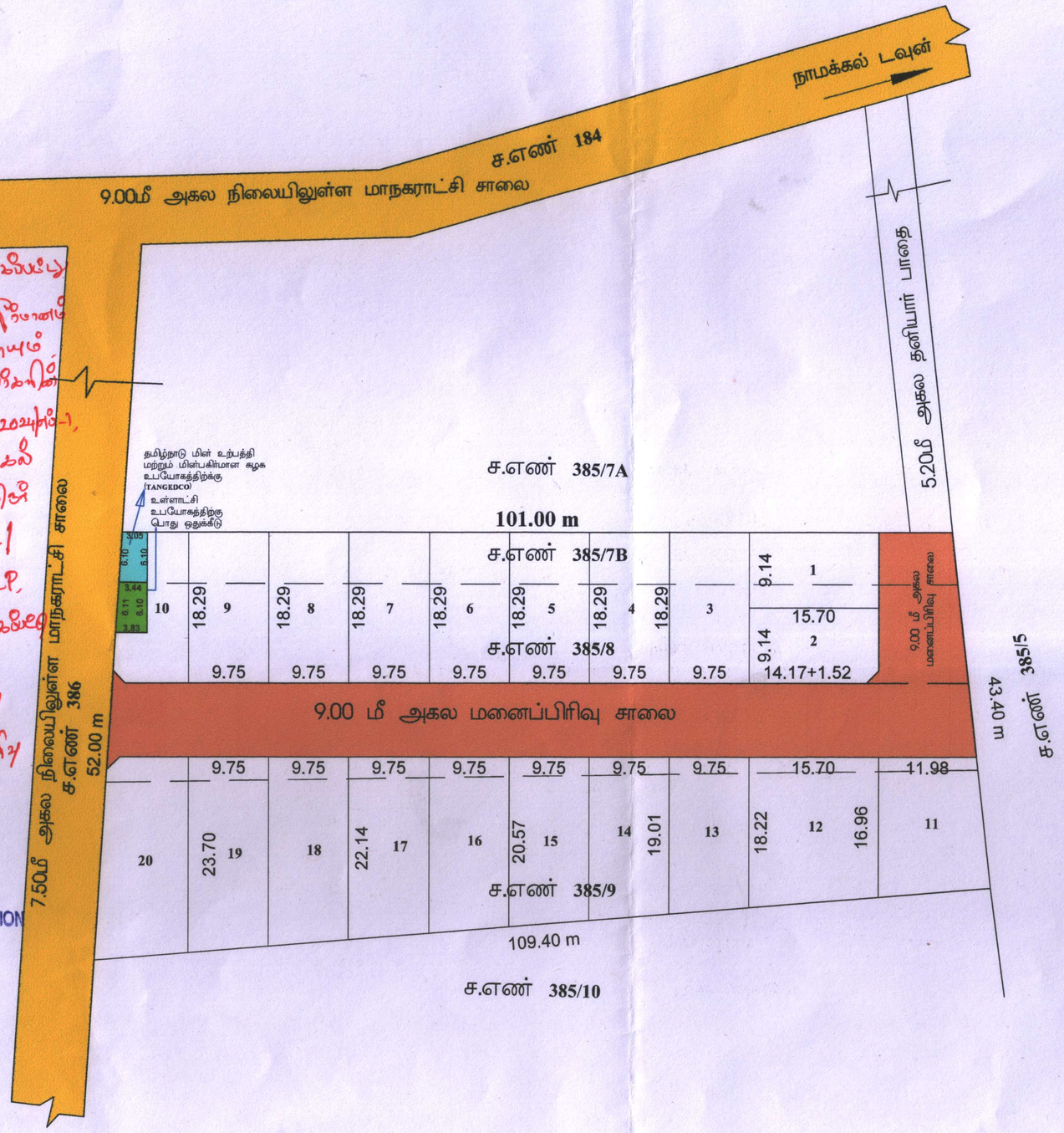

மாவட்ட நகர் ஊரமைப்பு அலுவலகம் (DTCP), நாமக்கல்

நாமக்கல் மாநகராட்சி

நாமக்கல் மாவட்டம், நாமக்கல் வட்டம், நாமக்கல் மாநகராட்சி பெரியப்பட்டி கிராமம், சர்வே.எண்-385 /7B, 8, 9 -ல் அமையும் உத்தேச குடியிருப்பு மனைப்பிரிவுக்கான மனைகள் அமைப்பு தொழில் நுட்ப ஒப்புதல் வரைபடம். திட்டமில்லாத பகுதி

அளவு : 1:400 (அ) 1"=33'0"

இணையதள விண்ணப்ப எண்: 6RH9DOSB (37140/2024-NKL)

வ

குறிப்பு

(i) மனைப்பிரிவின் மொத்தப்பரப்பு : 1.17 ஏக்கர் (அ) 4747.00 சதுரமீ

(ii) சாலை மற்றும் மூலை மடக்குகளின் பரப்பு : 1131.42 சதுரமீ

(iii) மனைப்பிரிவு எல்லை

(iv) உத்தேச சாலை

(v) நிலையில் உள்ள சாலை

(vi)கோரிய மனைகள் : 22

(vii) ஒதுக்கிய மனைகள் : 20

(viii)பொது ஒதுக்கீடு:-
(உத்தேச சாலை பரப்பளவு நீங்கலாக மீதமுள்ள பரப்பளவிற்கு கணக்கீடு செய்யப்பட்டுள்ளது)

(ix) ஒதுக்கப்படவேண்டிய பூங்காவிற்கான பரப்பு = மனைப்பிரிவின் மொத்தப்பரப்பு- சாலைகளின் மொத்தப்பரப்பு) X (10/100)
= (4747.00 - 1131.42) X (10 /100)
= 361.56 ச.மீ

அரசாணை எண் 18-ன், நகராட்சி நிர்வாகம் (ம) குடிநீர் வழங்கல் துறை நாள் 4.2.2019-ன் படி 10% பரப்பிற்கு ஈடான அரசு வழிகாட்டி மதிப்பிட்டு தொகையினை மனுதாரரால் அரசு கணக்கில் செலுத்தப்பட்டுள்ளது.

பொது ஒதுக்கீடுகள் :

உள்ளாட்சிக்கு மனுதாரரால் தானமாக ஒப்படைக்கப்பட்டுள்ளது.

சாலை மற்றும் மூலை மடக்குகளின் பரப்பு : 1131.42 சதுரமீ

ஒப்படைக்கப்பட்ட மின்பகிர்மானம் மனையின் பரப்பு (HANDED OVER TO TANGEDCO) : 19.79 சதுரமீ (0.55%)

ஒப்படைக்கப்பட்ட பொது ஒதுக்கீடு மனையின் பரப்பு (HANDED OVER TO LOCAL BODY) : 22.19 சதுரமீ (0.61%)

சாலைகளின் பரப்பளவு பட்டியல்

1. 9.000மீ அகலசாலை	1 - 1	=	183.40 ச.மீ
2. 9.000மீ அகலசாலை	2 - 2	=	944.55 ச.மீ
3. 1.52 மீ x 1.52மீ மூலை மடக்கு 03 எண்ணம்		=	3.47ச.மீ
மொத்தப்பரப்பளவு		=	1131.42 ச.மீ

மூலை மடக்கு : 12.0மீ சாலை வரை 1.52மீx1.52மீ

III நிபந்தனைகள் :

1. இம்மாவட்டப்பிரிவிற்கு உள்ளாட்சி இறுதி ஒப்புதல் அளிக்கும் முன் இடத்தினை எந்தத் துறைபாதுகாப்பு நில ஆர்ஜித நடவடிக்கை எடுக்கப்படவில்லை என்றும்/எந்தத் துறைக்கல்லாம் நில ஆர்ஜிதப் பட்டியல் மாவட்ட வருவாய் அலுவலருக்கு அனுப்பப்படவில்லை என்றும் உள்ளாட்சி உறுதி செய்ய வேண்டும்.
2. அரசாணை எண் 18, 16 -ன், நகராட்சி நிர்வாகம் (ம) குடிநீர் வழங்கல் துறை நாள் 4.2.2019 (ம) 31.01.2020-ன் படி விதிகள் அனைத்தும் பொருந்தும்.
3. அரசாணை எண் 181 -ன், ஊரக வளர்ச்சி துறை நாள் 19.12.2020-ன் படி நில உரிமம் குறித்து உள்ளாட்சி நிர்வாக அதிகாரி முழு திருப்தியில் உள்ளது என சான்றழித்தன் பேரில் இம்மனைப்பிரிவுக்கு தொழில்நுட்ப ஒப்புதல் வழங்கப்பட்டது.
4. நில உரிமம் குறித்து வழங்கப்பட்ட சான்றுகள் மற்றும் பரிசீலனைக்குச் சமர்ப்பிக்கப்பட்ட ஆவணங்கள் சரியானவையல்ல என அறியப்பட்டால் மனைப்பிரிவிற்குத் தொழில் நுட்ப ஒப்புதல் வழங்கியதில் ஏதேனும் பாதிப்பு ஏற்படக் கூடிய சூழ்நிலை ஏற்படின் இம்மனைப்பிரிவிற்கு வழங்கப்பட்ட தொழில் நுட்ப ஒப்புதல் எவ்வித முன்னறிவிப்புமின்றி நகர் ஊரமைப்பு இயக்குநர்/ஆணையர், அவர்களால் இரத்து செய்யப்படும்.
5. விற்பனைக்கானான மனைகளை விற்பனை செய்யும்போது இவ்வாணையில் நகரமைப்பு நகர் ஊரமைப்புத்துறையில் ஒப்புதல் அளிக்கப்பட்ட வரைபடங்களையும் மனை வரம்குபவர்களுக்கு கட்டாயம் வழங்கப்பட வேண்டும்.
6. நகர் ஊரமைப்புத் துறை கட்டுப்பாடுகளை தொழில்நுட்ப அனுமதி அளிப்பதன் மூலம் விண்ணப்பதாரரின் பேரில் உள்ள நில உரிமையை உறுதிப்படுத்தவில்லை தொழில் நுட்ப அனுமதி கிட்ட அனுமதி அளிப்பதற்கு முன்பு விண்ணப்பதாரரின் விண்ணப்பத்துடன் சமர்ப்பித்த ஆவணங்களின்மெய்யாப்பத்திரம், சுத்தமாக பத்திரம்/பட்டா, தாளப்பத்திரம், போது அதிகார பத்திரம் மேலும் பல விண்ணப்பதாரர் வளர்ச்சி செய்ய உரிமையுள்ளதா என்று மட்டுமே சரிபார்க்கப்படுகிறது.அதன்மூலம் முதலுக்கட்டாமக விண்ணப்பதாரருக்கு வளர்ச்சி செய்ய உரிமம் உள்ளதா என்று பார்க்கப்படுகிறது
சொத்தினை வாங்க விரும்பும் எந்த நபரும் விண்ணப்பதாரருக்கு சொத்தின்மீது உள்ள உரிமையை தகுமாக உறுதிப்படுத்தக் கொள்ள வேண்டும். மேலும் அதன் மேல் வேறு யாரேனும் தனி நபர் உரிமை கோரினால் அவர்கள் அதனை பொருத்தமான தகுதியுள்ள நீதிமன்றத்தின் முன் நீதிக்கொள்ள்ளலாம்.இதனை முடிவு செய்ய நகர் ஊரமைப்புத் துறை பொருத்தமான அமைப்பு அல்ல.
7. ஒப்புதல் அளிக்கப்பட்ட மனைப்பிரிவு வரைபடத்தினை எவ்வித மாற்றமும், விடுதலின்றி மனைப்பிரிவு நுழைவாயிலில் 6x4 அளவிலான தகவல்பலகை மூலம் பொதுமக்கள் பார்வைக்கு நிரந்தரமாக பிரசுரிக்கப்பட வேண்டும்.
8. உத்தேச மனைப்பிரிவு அமையும் நிலம் தொடர்பாக நீதிமன்ற வழக்கு ஏதேனும் நிலையில் இருப்பின் இத்துறையின் மனைப்பிரிவு அனுமதி செய்வதற்கு அல்ல.
9. உத்தேச மனைப்பிரிவின் ஊடே நீர்நிலைகள் அமையுமாயின் அதற்கு பாதிப்பு ஏற்படாதவாறு வடிவங்கள் கூட்டப்பட வேண்டும்.
10. உத்தேச மனைப்பிரிவின் ஊடே HT LINE, LT LINE மற்றும் TELEPHONE LINE செல்லுமாயின் அதனை சாலையின் போக்கிற்கு ஏற்றவாறு மாற்றியமைக்கப்பட வேண்டும்.
11. உத்தேச மனைப்பிரிவு இடத்தில் கட்டிடம் கட்டும் போது உரிய விதிகளை பின்பற்றி உரிய அனுமதி பெற்று கட்டப்பட வேண்டும்.
12. உத்தேச மனைப்பிரிவில் ஏதேனும் மாற்றம் செய்வதாக இருந்தாலும் இத்துறையின் முன் அனுமதி பெறப்பட வேண்டும்.
13. உத்தீர்வு கடிதத்தில் குறிப்பிடப்பட்டுள்ள சிறப்பு நிபந்தனைகள் (ம) மனைப்பிரிவு நிபந்தனைகள் தவறாது கடைப்பிடிக்கப்பட வேண்டும்

Approval No:SWP/DTCP/NAMAKKAL/LAYOUT NO.275/2024.

வாளர்

Signature valid
Signed by: Assistant Director
Location:Namakkal
Date: 2025.11.06 15:24:16

ச. சுரேந்திரன்
வரைவாளர் நிலை - III

மு. தேன்மொழி
மேற்பார்வையாளர்

உதவி இயக்குநர்,
மாவட்ட நகர் ஊரமைப்பு அலுவலகம்
நாமக்கல்.

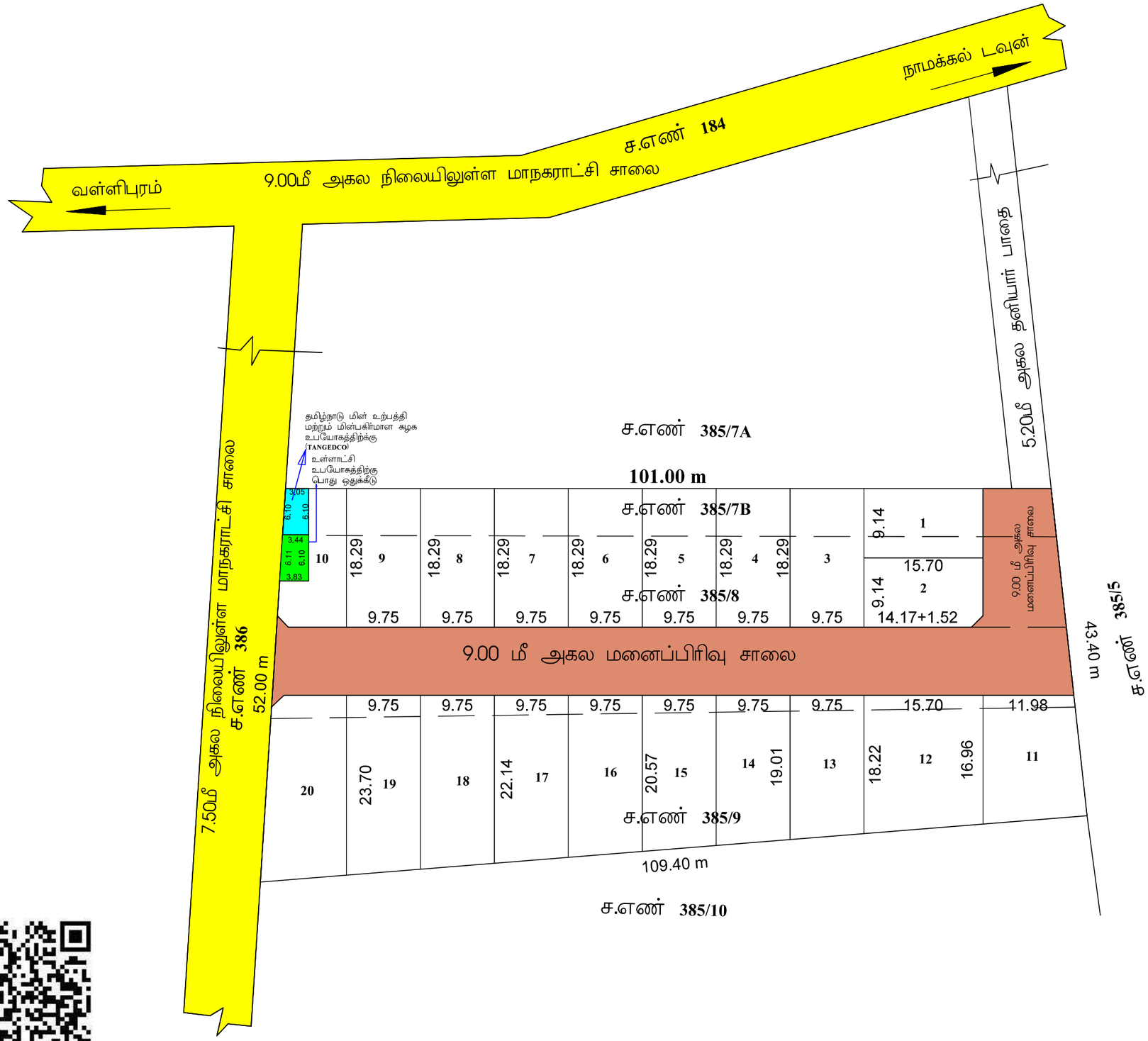

மாவட்ட நகர் ஊரமைப்பு அலுவலகம் (DTCP). நாமக்கல்

நாமக்கல் மாநகராட்சி

நாமக்கல் மாவட்டம், நாமக்கல் வட்டம், நாமக்கல் மாநகராட்சி, பெரியப்பட்டி கிராமம், சர்வேஎண்-385 /7B, 8, 9 -ல் அமையும் உத்தேச குடியிருப்பு மனைப்பிரிவுக்கான மனைகள் அமைப்பு தொழில் நுட்ப ஒப்புதல் வரைபடம், (திட்டமில்லாத பகுதி)

அளவு : 1:400 (அ) 1"=33'0"

இணையதள விண்ணப்ப எண்: **6RH9DOSB (37140/2024-NKL)**

வ

குறிப்பு

(i) மனைப்பிரிவின் மொத்தப்பரப்பு : 1.17 ஏக்கர் (அ) 4747.00 சதுரமீ

(ii) சாலை மற்றும் மூலை மடக்குகளின் பரப்பு : 1131.42 சதுரமீ

(iii) மனைப்பிரிவு எல்லை .....

(iv) உத்தேச சாலை .....

(v) நிலையில் உள்ள சாலை .....

(vi) கோரிய மனைகள் : 22

(vii) ஒதுக்கிய மனைகள் : 20

(viii) பொது ஒதுக்கீடு:-
(உத்தேச சாலை பரப்பளவு நீங்கலாக மீதமுள்ள பரப்பளவிற்கு கணக்கீடு செய்யப்பட்டுள்ளது)

(ix) ஒதுக்கப்படவேண்டிய பூங்காவிற்கான பரப்பு = மனைப்பிரிவின் மொத்தபரப்பு- சாலைகளின் மொத்தப்பரப்பு) X (10 /100)
= (4747.00 - 1131.42) X (10 /100)
= 361.56 ச.மீ

அரசானை எண் 18-ன், நகராட்சி நிர்வாகம் (ம) குடிநீர் வழங்கள் துறை நாள் 4.2.2019-ன் படி, 10% பரப்பிற்கு ஈடான அரசு வழிகாட்டி மதிப்பிட்டு தொகையினை மனுதாரரால் அரசு கணக்கில் செலுத்தப்பட்டுள்ளது.

பொது ஒதுக்கீடுகள் :

உள்ளாட்சிக்கு மனுதாரரால் தானமாக ஒப்படைக்கப்பட்டுள்ளது.

சாலை மற்றும் மூலை மடக்குகளின் பரப்பு : 1131.42 சதுரமீ

ஒப்படைக்கப்பட்ட மின்பகிர்மானம் மனையின் பரப்பு (HANDED OVER TO TANGEDCO) : 19.79 சதுரமீ (0.55%)

ஒப்படைக்கப்பட்ட பொது ஒதுக்கீடு மனையின் பரப்பு (HANDED OVER TO LOCAL BODY) : 22.19 சதுரமீ (0.61%)

சாலைகளின் பரப்பளவு பட்டியல்

1. 9.000மீ அகலசாலை	1 - 1	=	183.40 ச.மீ
2. 9.000மீ அகலசாலை	2 - 2	=	944.55 ச.மீ
3. 1.52 மீ x 1.52மீ மூலை மடக்கு 03 எண்கள்		=	3.47ச.மீ
	மொத்தப்பரப்பளவு	=	1131.42 ச.மீ

மூலை மடக்கு : 12.0மீ சாலை வரை 1.52மீx1.52மீ

III நிபந்தனைகள் :

1. இம்மனைப்பிரிவிற்கு உள்ளாட்சி இறுதி ஒப்புதல் அளிக்கும் முன் இடத்தினை எந்தத் துறையாலும் நில ஆர்ஜித நடவடிக்கை எடுக்கப்படவில்லை என்றும்எந்தத் துறைக்காகவும் நில ஆர்ஜிதப் படியல் மாவட்ட வருவாய் அலுவலருக்கு அனுப்பபடவில்லை என்றும் உள்ளாட்சி உறுதி செய்ய வேண்டும்.
2. அரசாணை எண் 18, 16 -ன், நகராட்சி நிர்வாகம் (ம) குடிநீர் வழங்கள் துறை நாள் 4.2.2019 (ம) 31.01.2020-ன் படி விதிகள் அளவுத்தும் பொருந்தும்.
3. அரசாணை எண் 181 -ன், ஊரக வளர்ச்சி துறை நாள் 19.12.2020-ன் படி நில உரிமம் குறித்து உள்ளாட்சி நிர்வாக அதிகாரி முழு திருப்தியில் உள்ளது என சான்றழித்தன் பேரில் இம்மனைப்பிரிவிற்கு தொழில்நுட்ப ஒப்புதல் வழங்கப்பட்டது.
4. நில உரிமம் குறித்து வழங்கப்பட்ட சான்றுகள் மற்றும் பரிசீலனைக்குச் சமர்ப்பிக்கப்பட்ட ஆவணங்கள் சரியானவையல்ல என அறியப்பட்டால், மனைப்பிரிவிற்குத் தொழில் நுட்ப ஒப்புதல் வழங்கியதில் ஏதேனும் பாதிப்பு ஏற்படக் கூடிய சூழ்நிலை ஏற்படின் இம்மனைப்பிரிவிற்கு வழங்கப்பட்ட தொழில் நுட்ப ஒப்புதல் எவ்வித முன்னறிவிப்புமின்றி நகர் ஊரமைப்பு இயக்குநர்/ஆணையர், அவர்களால் இரத்து செய்யப்படும்.
5. விற்பனைக்குண்டான மனைகளை விற்பனை செய்யும்போது இவ்வாணையின் நகலோடு நகர் ஊரமைப்புத்துறையில் ஒப்புதல் அளிக்கப்பட்ட வரைபடங்களையும் மனை வாங்குபவர்களுக்கு கட்டாயம் வழங்கப்பட வேண்டும்.
6. நகர் ஊரமைப்புத் துறை கட்டுப்பாடானக் தொழில்நுட்ப அனுமதி அளிப்பதன் மூலம் விண்ணப்பதாரரின் பேரில் உள்ள நில உரிமையை உறுதிப்படுத்தவில்லை தொழில் நுட்ப அனுமதி திட்ட அனுமதி அளிப்பதற்கு முன்பு விண்ணப்பதாரரின் விண்ணப்பத்துடன் சமர்பித்த ஆவணங்களின்கிரயப்பத்திரம், குத்தகை பத்திரம்பட்டா, தானப்பத்திரம், பொது அதிகார பத்திரம் மேலும் பல விண்ணப்பதாரர் வளர்ச்சி செய்ய உரிமையுள்ளதா என்று மட்டுமே சரிபார்க்கப்படுகிறதுஅதன்மூலம் முதற்கட்டமாக விண்ணப்பதாரருக்கு வளர்ச்சி செய்ய உரிமை உள்ளதா என்று பார்க்கப்படுகிறது.
   சொத்தினை வாங்க விரும்பும் எந்த நபரும் விண்ணப்பதாரருக்கு சொத்தின்மீது உள்ள உரிமையை தனியாக உறுதிப்படுத்தி கொள்ள வேண்டும். மேலும் அதன் மேல் வேறு யாரேனும் தனி நபர் உரிமை கோரினால் அவர்கள் அதனை பொருத்தமான தகுதியுள்ள நீதிமன்றத்தின் முன் தீர்த்துகொள்ளவைப்இதனை முடிவு செய்ய நகர் ஊரமைப்புத் துறை பொருத்தமான அமைப்பு அல்ல.
7. ஒப்புதல் அளிக்கப்பட்ட மனைப்பிரிவு வரைபடத்தினை எல்லிதி மாற்றமும், விடுதலிலிறி மனைப்பிரிவு நுழைவாயிலில் 6x4 அளவிலான தகவல்பலகை மூலம் பொதுமக்கள் பார்வைக்கு நிரந்தரமாக பிரசிக்கப்பட வேண்டும்.
8. உத்தேச மனைப்பிரிவு அனமயும் நிலம் தொடர்பாக நீதிமன்ற வழக்கு ஏதேனும் நிலையில் இருப்பின் இத்துறையின் மனைப்பிரிவு அனுமதி செல்லத்தக்கது அல்ல.
9. உத்தேச மனைப்பிரிவின் ஊடே நீரிரிலைகள் அமையுமாயின் அதற்கு பாதிப்பு ஏற்படாதவாறு கட்டடங்கள் கட்டப்பட வேண்டும்.
10. உத்தேச மனைப்பிரிவின் ஊடே HT LINE, LT LINE மற்றும் TELEPHONE LINE செல்லுமாயின் அதனை சாலையின் போக்கிற்கு ஏற்றவாறு மாற்றியமைக்கப்பட வேண்டும்.
11. உத்தேச மனைப்பிரிவு இடத்தில் கட்டிடம் கட்டும் போது உரிய விதிகளை பின்பற்றி உரிய அனுமதி பெற்று கட்டப்பட வேண்டும்.
12. உத்தேச மனைப்பிரிவில் எந்தவித மாற்றம் செய்வதாக இருந்தாலும் இத்துறையின் முன் அனுமதி பெறப்பட வேண்டும்.
13. உத்தரவு கடிதத்தில் குறிப்பிடப்பட்டுள்ள சிறப்பு நிபந்தனைகள் (ம) மனைப்பிரிவு நிபந்தனைகள் தவறாது கடைப்பிடிக்கப்பட வேண்டும்.

Approval No:SWP/DTCP/NAMAKKAL/LAYOUT NO.275/2024.

ச. சுரேந்திரன்
வரைவாளர் நிலை - III

மு. தேன்மொழி
மேற்பார்வையாளர்

வாளர்

Signature valid
Signed by: Assistant Director
Location:Namakkal
Date:2024.11.06 12:49:15

உதவி இயக்குநர்.
மாவட்ட நகர் ஊரமைப்பு அலுவலகம்
நாமக்கல்.

our services doesn't just end there

Buying & Selling Services

Property Buying Assistance, Property Selling Support, Market Price Analysis, Owner Outreach and Negotiation.

Legal & Documentation Services

Certified EC, Patta, legal opinions, property verification, due diligence, litigation solutions, and legal heir certificates.

Property Development & Approvals

Building plan approvals, construction, layout and sub-division approvals, zone conversion, and occupancy certification.

NRI & Investment Services

Escrow Services, Rentals, Litigation Solutions, Property Valuation and Property Management

Compliance & Special Services

Demolition, Vaasthu checks, regularization of unauthorized buildings, and office space solutions.



empowering your real estate decisions with smart tools

Property Valuation & Cost Estimation

Guideline Value, Apartment Composite Value, Stamp Duty & Registration Fees Calculator, Building Value Calculator, Capital Gains Calculator, Area Unit Converter, Length Unit Converter

Ownership, Compliance & Legal Verification

Encumbrance Certificate (EC) Search, Find Your SRO, Temple Property Check, WAQF Property Check, View Patta/Chitta, View FMB, Patta Analyzer, EC Analyzer

Zoning & Land Use Analysis

Land Use Zone Finder, CRZ Zone Check, Aquifer Zone Check, CBA Check, EWS Check, Road Width Check, Proposed Road Widening Check, FSI Calculator

Property Documentation & Workflow Tools

Forms & Templates, Document Generator, Document Translation, Dictionary

Vastu & Property Management Tools

Home Vastu Shastra, Plot Vastu Shastra, Property Management

Verified RealEstate™

We're honored to be part of your
real estate journey

3/350/2 Mettukuppam,
OMR Thoraipakkam,
Chennai, India

hello@verified.realestate
+91 9996 12 9996
www.verified.realestate