


மாமல்லூர் உள்ளூர் திட்டக் குழும பகுதி

திருப்போரூர் ஊராட்சி ஒன்றியம்

இள்ளூர் ஊராட்சி

மனைப்பிரிவு வரைபடம்:

மாவட்டம்	செங்கல்பட்டு
வட்டம்	திருப்போரூர்
கிராமம்	இள்ளூர்
நில அளவை எண்கள்	புல எண். 375/1, 2, 3, 4 மற்றும் 375/5-ல் அமையும் குடியிருப்பு மனைப்பிரிவுக்கான தொழில்நுட்ப ஒப்புதல் வரைபடம்.
அளவு	1 : 400 (1"=33')
கோப்பு எண்	CZ14VOQK/2025/செ.மா.-5
மனைப்பிரிவு இடத்தின் பரப்பு	0.71.50 ஹெக்டேர் (அ) 7,150 ச.மீ.
கோரிய மனைகள்	38
ஒதுக்கிய மனைகள்	37 + மனுதாரர் உபயோகம்-1




மனைப்பிரிவு இடத்தின் எல்லை	
நிலையில் உள்ள சாலை	

பொது ஒதுக்கீடுகள்:

உள்ளாட்சிக்கு தானமாக ஒப்படைக்கப்பட்ட பகுதி:

பூங்கா ஒதுக்கீட்டிற்கு பதிலாக மனையின் பரப்பில் 10 சதவீத இடத்திற்கு ஈடான உரிய அரசு வழிகாட்டு மதிப்பீட்டு தொகையினை மனுதாரர் அரசு கணக்கில் செலுத்தியுள்ளார்.

(தானப்பத்திர எண்: 9072/2025, நாள்: 19.04.2025-ல் உள்ளாட்சிக்கு தானமாக ஒப்படைக்கப்பட்டுள்ளது).

பொது உபயோகம்	-	34.71 ச.மீ (0.69%)	
தமிழ்நாடு மின்சாரவாரியத்திற்கு ஒப்படைக்கப்பட்ட பகுதி	-	34.84 ச.மீ (0.69%)	
உத்தேச மனைப்பிரிவு சாலை (ம)	-	2,143.26 ச.மீ (29.97%)	
மூலைமுடக்குடன் சேர்த்து	-			

7.2மீ முதல் 9.0மீ வரை அகல சாலைக்கு	மூலைமுடக்கு	1.5மீ X 1.5மீ	கட்டிட வரம்பு	1.5மீ
------------------------------------	-------	-------------	---------------	---------------	-------

நிபந்தனைகள்:

- இம்மனைப்பிரிவுக்கு உள்ளாட்சியின் இறுதி ஒப்புதல் வழங்கும் முன் இடம் எந்த துறைக்காகவும் நில ஆர்ஜிதம் செய்யப்படவில்லை என்றும், எந்த துறைக்காகவும் நில ஆர்ஜிதப்படியல் மாவட்ட வருவாய்த்துறை அலுவலருக்கு அனுப்பப்படவில்லை என்றும் உறுதி செய்து கொள்ள வேண்டும்.
- அரசாணை எண்.18 (ம) அரசாணை எண்.16, நகராட்சி நிர்வாகம் (ம) குழந்தை வளர்ச்சி துறை நாள்: 04.02.2019-ன்படி சாலை ஒதுக்கீடுகள் (ம) பொது உபயோக பகுதியினை உள்ளாட்சியே தானமாக பெற்றுக்கொண்டு பராமரிக்க வேண்டும் என்றும், நில உரிமம் குறித்து உள்ளாட்சியே முழுப்பொறுப்பு என்றும் தெரிவிக்கப்படுகிறது.
- நில உரிமம் குறித்து வழங்கப்பட்ட சான்றுகள் (ம) பரிசீலனைக்கு சமர்ப்பிக்கப்பட்ட ஆவணங்கள் சரியானவையல்ல என அறியப்பட்டால் (அ) மனை உட்பிரிவிற்கு தொழில் நுட்ப ஒப்புதல் வழங்கியதால் பாதிப்பு ஏற்படக்கூடிய சூழ்நிலை ஏற்படும் இம்மனை உட்பிரிவிற்கு வழங்கப்பட்ட தொழில் நுட்ப ஒப்புதல் எவ்வித முன்னறிவிப்பின்றி நகர் ஊரமைப்பு இயக்குநர் அவர்களால் ரத்து செய்யப்படும்.
- சாலை அமைப்பு வரைபடத்தில் குறிப்பிடப்பட்டுள்ள மின்வாரியத்திற்காக (TANGEDCO) ஒதுக்கப்பட்டுள்ள இடத்தினை மின்வாரிய (TANGEDCO) பயன்பாட்டிற்காக இடத்தின் அளவுகள், பரப்பளவு ஆகிய விவரங்களுடன் குறிப்பிட்டு தானமாக தானப்பத்திரம் மூலம் மின்வாரியத்திற்கு ஒப்படைக்கப்பட வேண்டும்.
- இவ்வலுவலகத்தால் தொழில் நுட்ப ஒப்புதல் அளிக்கப்படும் மனைப்பிரிவு மனைகள் வாங்கும் ஒவ்வொரு மனுதாரருக்கும் ஒப்புதல் அளிக்கப்பட்ட மனைப்பிரிவு வரைபட நகல் வழங்கப்பட வேண்டும்.
- இவ்வலுவலகத்தால் தொழில் நுட்ப ஒப்புதல் அளிக்கப்படும் மனைப்பிரிவு வரைபடத்தினை பொதுமக்கள் பார்வைக்காக சம்மந்தப்பட்ட இடத்தில் 60" x 40" என்ற அளவுக்கு குறையாமல் காங்கிரீட் பலகையில் வரைந்து வைக்கப்பட வேண்டும்.
- The Local body should issue final approval only after obtaining certificate of confirmation from the union engineer/BDO that the roads actually laid to the standards of the local body.
- மனைப்பிரிவில் அமையும் ஒப்படைப்பு செய்யப்பட்ட சாலைகளை தடை செய்யாமல் பழுக்க சாலைகளாக நிலை நிறுத்தப்பட வேண்டும்.
- (a) அரசாணை(நிலை) எண்:181, விட்டுவசதி மற்றும் நகர்ப்புற வளர்ச்சித்துறை UD4(1),நாள்: 09.12.2020 (மற்றும்) அரசாணை(நிலை) எண்:18, நகராட்சி நிர்வாகம் மற்றும் குழந்தை வளர்ச்சி துறை நாள்: 04.02.2019 மற்றும் அரசாணை எண்:16, நகராட்சி நிர்வாகம் மற்றும் குழந்தை வளர்ச்சி துறை நாள்: 31.01.2020-ல் கண்ட TNCDBR-2019 விதி எண்: 47(11)-ன்படிமும் மாநகராட்சி/நகராட்சி பகுதி எண்: "Collecting the necessary fees including the charges for providing amenities like roads, storm water drains and street lights from the applicants" After collecting the necessary fees the final layout sketch, permit of planning authority along with approval of Local Body shall be issued to the applicant(s) directly.
- (b) மாநகராட்சி/நகராட்சி அல்லாத பகுதிகளில் "Shall collect the necessary fees and issue the final layout sketch, permit of planning authority along with the permit of local body to the applicant(s) directly, only after ensuring that the applicant lays tar roads, provide other amenities like storm water drains, water supply facilities by constructing required OHT, provide necessary street lights etc., as per the standards specified by the local body".

சிறப்பு நிபந்தனைகள்:-

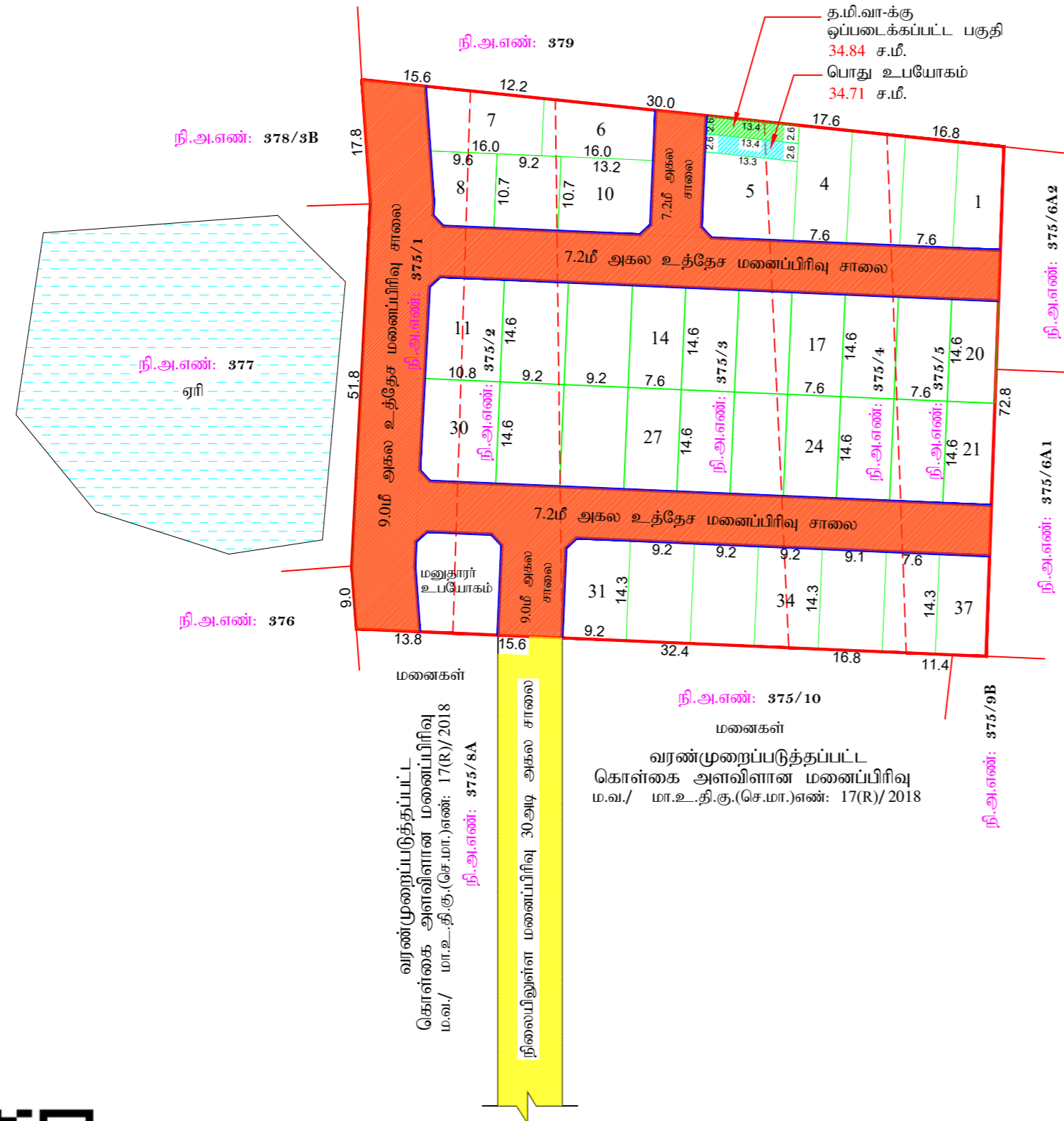
- நகர் ஊரமைப்புத்துறை சட்ட பூர்வமாக தொழில் நுட்ப அனுமதி (அ) திட்ட அனுமதி அளிப்பதன் மூலம் விண்ணப்பதாரரின் பேரில் உள்ள நில உரிமையை உறுதிப்படுத்தவில்லை தொழில் நுட்ப அனுமதி (அ) திட்ட அனுமதி அளிப்பதற்கு முன்பு விண்ணப்பதாரரின் விண்ணப்பத்துடன் சமர்ப்பித்த ஆவணங்களில் (கிரையப்பட்டதிரம், குத்தகை பத்திரம், பட்டா, தானப்பத்திரம் பொது அதிகார பத்திரம் மேலும் பல) விண்ணப்பதாரர் வளர்ச்சி செய்ய உரிமை உள்ளதா என்று பார்க்கப்படுகிறது.
- சொத்தினை வாங்க விரும்பும் எந்த நபரும் விண்ணப்பதாரருக்கு சொத்தின் மீது உள்ள உரிமையை தனியாக உறுதிப்படுத்திக்கொள்ள வேண்டும். மேலும் அதன் மேல் வேறு யாரேனும் தனிநபர் உரிமை கோரினால் அவர்கள் பொருத்தமான தகுதியுள்ள நீதிமன்றத்தின் முன் தீர்ப்புக் கொள்ளலாம். இதனை முடிவு செய்ய நகர் ஊரமைப்புத்துறை பொருத்தமான அமைப்பு அல்ல.

ம.வ./ மா.உ.தி.கு.(செ.மா.)எண்: 107/2025



உதவி இயக்குநர்/ உறுப்பினர் செயலர்,
மாமல்லூர் உள்ளூர் திட்ட குழுமம்,
மாவட்ட நகர் ஊரமைப்பு துறை,
செங்கல்பட்டு.

ஒப்புதலளிக்கப்பட்ட மனைப்பிரிவு
ம.வ./ மா.உ.தி.கு.(செ.மா.)எண்: 5/2017
மனைகள்



வரண்முறைப்படுத்தப்பட்ட
கொள்கை அளவிளான மனைப்பிரிவு
ம.வ./ மா.உ.தி.கு.(செ.மா.)எண்: 17(R)/2018
நி.அ.எண்: 375/8A

நிலைப்படுத்தப்பட்ட மனைப்பிரிவு 30அடி அகல சாலை

மனைகள்

வரண்முறைப்படுத்தப்பட்ட
கொள்கை அளவிளான மனைப்பிரிவு
ம.வ./ மா.உ.தி.கு.(செ.மா.)எண்: 17(R)/2018
நி.அ.எண்: 375/10

மனைகள்

