

காட்டாங்கொளத்தூர் ஊராட்சி ஒன்றியம்

ஆத்தூர் ஊராட்சி

மனைப்பிரிவு வரைபடம்:

மாவட்டம்	செங்கல்பட்டு
வட்டம்	செங்கல்பட்டு
கிராமம்	ஆத்தூர்
நில அளவை எண்கள்	123/1A2,125/1A,125/2,125/3A, 125/3B, 125/3C, 125/3D, 126/3A, 126/3B, 128, 129/1B, 129/1C1, 129/1C2, 129/2, 129/3B,129/4, 130/1, 145/2, 146 - ல் அமையும் குடியிருப்பு மனைப்பிரிவுக்கான தொழில்நுட்ப ஒப்புதல் வரைபடம்.
அளவு	1 : 1000
SWP இணையதள கோப்பு எண்	YW07DS70
குறிப்பு	திட்டமில்லாத பகுதி
மனைப்பிரிவு இடத்தின் பரப்பு	9.61 ஏக்கர் (அ) 38857.0ச.மீ
கோரிய மனைகள்	235
ஒதுக்கிய மனைகள்	222 (மனை எண் 32 முதல் 33, 36 முதல் 39, 44 முதல் 55, 58 முதல் 73, 76 முதல் 91 (ம) 177 வரை EWS மனைகள் ஆகும்)

EWS மனைகள் பரப்பு 2976.0 (10.82%)


நிலையில் உள்ள சாலை 168


மனைப்பிரிவு இடத்தின் எல்லை 

நிலையில் உள்ள சாலை 


பொது ஒதுக்கீடுகள்:

உள்ளாட்சிக்கு தானமாக ஆவண எண்.13241/2024 நாள்.07.10.2024 இல் ஒப்படைக்கப்பட்டுள்ளது

பூங்கா - 2795.0ச.மீ (10.1%)..... 

பொது உபயோகம் - 139.00ச.மீ (0.50%) 

தமிழ்நாடு மின்சாரவாரியத்திற்கு ஒப்படைக்கப்பட்ட பகுதி - 138.00ச.மீ (0.50%) 

உத்தேச மனைப்பிரிவு சாலைகள் (ம) முலைமுடக்குடன் சேர்த்து - 11355.00ச.மீ 

9.0மீ (ம) 10.0மீ சாலைக்கு கட்டிட வரம்பு 3.00மீ முலைமுடக்கு 1.5மீ x 1.5மீ

7.20மீ சாலைக்கு 1.50மீ 1.5மீ x 1.5மீ

நிபந்தனைகள்:

1. மாவட்ட ஆட்சியர் செங்கல்பட்டு அவர்களின் தடையின்மேல்சான்று நக.எண்.4392/2024/ஆ2, நாள் 28.05.2024-ன் படி குறிப்பிட்டுள்ள நிபந்தனைகள் யாவும் மனுதாரரால் கட்டாயம் பின்பற்றப்பட வேண்டும்.
2. 1.00மீx1.50மீ அகல வடிகாலினை வரைபடத்தில் காண்பிக்கப்பட்டுள்ளவாறு புவி அமைப்பிற்கு ஏற்ப நிரோட்டம் பாதிக்காதவாறு அமைக்கப்பட வேண்டும்.
3. மனைப்பிரிவின் ஊடே செல்லும் மின்கம்பி பாதையினை மனைப்பிரிவின் உத்தேச சாலையின் போக்கிற்கு ஏற்ப மனுதாரர் தனது சொந்த செலவில் மாற்றி அமைக்கப்பட வேண்டும்.
4. இம்மனைப்பிரிவுக்கு சம்மந்தப்பட்ட உள்ளாட்சி இறுதி ஒப்புதல் வழங்கும் முன் இடம் எந்த துறைக்காகவும் நில ஆர்ஜிதம் செய்யப்படவில்லை என்றும், எந்த துறைக்காகவும் நில ஆர்ஜிதமடையும் மாவட்ட வருவாய்த்துறை அலுவலருக்கு அனுப்பப்படவில்லை என்றும் உறுதி செய்து கொள்ள வேண்டும்.
5. அரசாணை எண்.18 நாள்.04.02.2019 மற்றும் அரசாணை எண்.16 31.01.2020 நகராட்சி நிர்வாகம் (ம) குடிநீர் வழங்கல் துறை - ஸ்டாபு சாலை ஒதுக்கீடுகளை (ம) பொது உபயோக பகுதியினை உள்ளாட்சியே தானமாக பெற்றுக்கொண்டு பராமரிக்க வேண்டும் என்றும், நில உரிமம் குறித்து உள்ளாட்சியே முழுப்பொறுப்பு என்றும் தெரிவிக்கப்படுகிறது.
6. இம்மனைப்பிரிவிற்கு உள்ளாட்சியில் இறுதி ஒப்புதல் வழங்கும் முன் அரசாணை எண்:181 வீ.வ (ம) ந.வ.-ன் நாள்: 09.12.2020 Para 4(v)-ல் தெரிவித்த கீழ்க்கண்ட நிபந்தனைகள் பின்பற்றப்பட வேண்டும்.
7. உள்ளாட்சி அமைப்பு, மனைப்பிரிவுக்கு இறுதி ஒப்புதல் உரிமம் வழங்குவதற்கு முன் மனுதாரர் சாலை அமைப்பு வரைபடத்தின்படி தார்சாலைகள் அமைத்துள்ளதை உறுதிசெய்த பின்னரே இறுதி ஒப்புதல் வழங்கப்பட வேண்டும்.மேலும் முடிவு அமைத்து நீர் வழங்குதல் வசதிகளைக் கழிவுநீர் வடிகால் (ம) தெருவிளக்குகள் போன்ற வசதிகள் உள்ளாட்சி அமைப்புகளால் குறிப்பிடப்பட்டுள்ள விதிகளின்படி அமைக்கப்பட்டுள்ளதா என்பதை உறுதி செய்து இறுதி ஒப்புதல் அளிக்கப்பட்ட விரைத்தினை மாவட்ட நகர் ஊரமைப்பு அலுவலகத்திற்கு தெரிவிக்கப்பட வேண்டும்.
8. நில உரிமம் குறித்து வழங்கப்பட்ட சான்றுகள் (ம) பரீசலனைக்கு சமீபிக்கப்பட்ட ஆவணங்கள் சரியானவையல்ல என அறியப்பட்டால் (அ) மனைப்பிரிவிற்கு தொழில்நுட்ப ஒப்புதல் வழங்கியதால் பாதிப்பு ஏற்படக்கூடிய சூழ்நிலை ஏற்படும் இம்மனைப்பிரிவிற்கு வழங்கப்பட்ட தொழில்நுட்ப ஒப்புதல் எவ்வித முன்னறிவிப்பின்றி நகர் ஊரமைப்பு இயக்குநர் அவர்களால் ரத்து செய்யப்படும்.
9. இவ்வலுவலகத்தால் தொழில்நுட்ப ஒப்புதல் அளிக்கப்படும் மனைப்பிரிவு மனைகள் வாங்கும் ஒவ்வொரு மனுதாரருக்கும் ஒப்புதல் அளிக்கப்பட்ட மனைப்பிரிவு வரைபட நகல் வழங்கப்பட வேண்டும்.
10. இவ்வலுவலகத்தால் தொழில்நுட்ப ஒப்புதல் அளிக்கப்படும் மனைப்பிரிவு வரைபடத்தினை பொதுமக்கள் பார்வைக்காக சம்மந்தப்பட்ட இடத்தில் 6'0" x 4'0" என்ற அளவுக்கு குறைபாடில்லாத பல்பக்கிட்டு பலகையில் வரைந்து வைக்கப்பட வேண்டும்.
11. சாலை அமைப்பு வரைபடத்தில் குறிப்பிடப்பட்டுள்ள மின்வாரியத்திற்காக (TANGEDCO) ஒதுக்கப்பட்டுள்ள இடத்தினை மின்வாரிய (TANGEDCO) பயன்பாட்டிற்காக இடத்தின் அளவுகள், பரப்பளவு ஆகிய விவரங்களுடன் குறிப்பிட்டு தானமாக தானப்பத்திரம் மூலம் மின்வாரியத்திற்கு ஒப்படைக்கப்பட வேண்டும்.
12. மனைப்பிரிவின் அமையும் ஒப்படைப்பு செய்யப்பட்ட சாலைகளை தடை செய்யாமல் பூக்க சாலைகளாக நிலை நிறுத்தப்பட வேண்டும்.
13. குறைந்த வருவாய் பிரிவினர்களுக்கான E.W.S. மனைகளை மனை உட்பிரிவு / மனை உபயோக மாற்றம் / மனை ஒருங்கிணைப்பு செய்தல் கூடாது. TNCD & BR 2019, Rule No.35(அ)-ன் படி E.W.S. மனைகளுக்கு கட்டிட வரம்பு 1.0மீ பொருந்தும்.

சிறப்பு நிபந்தனைகள்:-

நகர் ஊரமைப்புத்துறை சட்ட பூர்வமாக தொழில்நுட்ப அனுமதி (அ) திட்ட அனுமதி அளிப்பதன் மூலம் விண்ணப்பதாரரின் பேரில் உள்ள நில உரிமையை உறுதிபடுத்தவில்லை தொழில்நுட்ப அனுமதி (அ) திட்ட அனுமதி அளிப்பதற்கு முன்பு விண்ணப்பதாரரின் விண்ணப்பத்துடன் சமர்ப்பித்த ஆவணங்களில் (கிரையப்பத்திரம், குத்தகை பத்திரம், பட்டா, தானப்பத்திரம் பொது அதிகார பத்திரம் மேலும் பல) விண்ணப்பதாரர் வளர்ச்சி செய்ய உரிமை உள்ளதா என்று பார்க்கப்படுகிறது.

சொத்தினை வாங்க விரும்பும் எந்த நபரும் விண்ணப்பதாரருக்கு சொத்தின் மீது உள்ள உரிமையை தனியாக உறுதிபடுத்திக்கொள்ள வேண்டும். மேலும் அதன் மேல் வேறு யாருமும் தனிநபர் உரிமை கோரினால் அவர்கள் பொருத்தமான தகுதியுள்ள நீதிமன்றத்தின் முன் தீர்த்துக் கொள்ளலாம். இதனை முடிவு செய்ய நகர் ஊரமைப்புத்துறை பொருத்தமான அமைப்பு அல்ல.

ம.வ/ந.உ.உ.இ(செ.மா)எண்:227/ 2024



உதவி இயக்குநர்
மாவட்ட நகர் ஊரமைப்பு அலுவலகம்
செங்கல்பட்டு மாவட்டம்

