



திருப்போரூர் ஊராட்சி ஒன்றியம்




காரணை ஊராட்சி

மனைப்பிரிவு வரைபடம்:

மாவட்டம்	செங்கல்பட்டு
வட்டம்	திருப்பேரூர்
கிராமம்	காரணை
நில அளவை எண்கள்	205/2B1,2B2 -ல் அமையும் குடியிருப்பு மனைவுப்பிரிவுக்கான தொழில் நுட்ப ஒப்புதல் வரைபடம்.
Online Application No	C0HV5UKE
அளவு	1 : 500
குறிப்பு	திட்டமில்லாத பகுதி
மனைப்பிரிவு இடத்தின் பரப்பு	2850.00ச.மீ
கோரிய மனைகள்	8
ஒதுக்கிய மனைகள்	8
மனைப்பிரிவு இடத்தின் எல்லை	
நிலையிலுள்ள சாலை	

பொது ஒதுக்கீடுகள்:

உள்ளாட்சிக்கு தானமாக ஒப்படைக்கப்பட்ட பகுதி:

பொது உபயோகம்	14.5ச.மீ (0.74%)	
தமிழ்நாடு மின் உற்பத்தி (ம) பகிர்மான கழகம் ஆணையத்திற்கு ஒப்படைக்கப்பட்ட பகுதி	10.9ச.மீ (0.55%)	
உத்தேச மனைப்பிரிவு சாலைகள்			

7.2மீ முதல் 12.0மீ வரை அகல சாலைக்கு **1.5மீ X 1.5மீ** **1.5மீ**
 (தானப்பத்திர எண்:4910/2023, நாள்:18.07.2023-ன் மூலம் மனைப்பிரிவுச் சாலைகள் (ம) பொது ஒதுக்கீடுகள் உள்ளாட்சிக்கு தானமாக ஒப்படைக்கப்பட்டுள்ளது.)

பூங்காவிற்று இணையாக வழிகாட்டி மதிப்பின்படி கட்டணம் பெறப்பட்டுள்ளது.

நிபந்தனைகள்:

1. இம்மனைப்பிரிவுக்கு உள்ளாட்சியின் இறுதி ஒப்புதல் வழங்கும் முன் இடம் எந்த துறைக்காகவும் நில ஆர்ஜிதம் செய்யப்படவில்லை என்றும், எந்த துறைக்காகவும் நில ஆர்ஜிதப்பட்டியல் மாவட்ட வருவாய்த்துறை அலுவலருக்கு அனுப்பப்படவில்லை என்றும் உறுதி செய்து கொள்ள வேண்டும்.
2. அரசாணை எண்:18 (ம) அரசாணை எண்:16, நகராட்சி நிர்வாகம் (ம) குடிநீர் வழங்கல் துறை நாள்: 04.02.2019-ன்படி சாலை ஒதுக்கீடுகள் (ம) பொது உபயோக பகுதியினை உள்ளாட்சியே தானமாக பெற்றுக்கொண்டு பராமரிக்க வேண்டும் என்றும், நில உரிமம் குறித்து உள்ளாட்சியே முழுப்பொறுப்பு என்றும் தெரிவிக்கப்படுகிறது.
3. இம்மனைப்பிரிவுக்கு உள்ளாட்சியில் இறுதி ஒப்புதல் வழங்கும் முன் அரசாணை எண்:181 வீ.வ (ம) ந.வ.-ன் நாள்: 09.12.2020 Para 4(IV) -ல் தெரிவித்த கீழ்க்கண்ட நிபந்தனைகள் பின்பற்றப்பட வேண்டும்.
 The local body would grant final approval / License to the layout and would release the final layout drawings to the applicant only after ensuring that the applicant lays tar roads, provide other amenities like storm water drains, water supply facilities by constructing required OHT, provide necessary street lights etc., as per the standards specified by the local body. Further, the local body should intimate the fact of release of final layout drawing and the details of the amenities provided for the layout to the planning authority.
4. நில உரிமம் குறித்து வழங்கப்பட்ட சான்றுகள் (ம) பரிசீலனைக்கு சமர்ப்பிக்கப்பட்ட ஆவணங்கள் சரியானவையல்ல என அறியப்பட்டால் (அ) மனைப்பிரிவுக்கு தொழில் நுட்ப ஒப்புதல் வழங்கியதால் பாதிப்பு ஏற்படக்கூடிய சூழ்நிலை ஏற்படின் இம்மனைப்பிரிவுக்கு வழங்கப்பட்ட தொழில் நுட்ப ஒப்புதல் எவ்வித முன்னறிவிப்பின்றி நகர் ஊரமைப்பு இயக்குநர் அவர்களால் ரத்து செய்யப்படும்.
5. இவ்வலுவலகத்தால் தொழில் நுட்ப ஒப்புதல் அளிக்கப்படும் மனைப்பிரிவு மனைகள் வாங்கும் ஒவ்வொரு மனுதாரருக்கும் ஒப்புதல் அளிக்கப்பட்ட மனைப்பிரிவு வரைபட நகல் வழங்கப்பட வேண்டும்.
6. இவ்வலுவலகத்தால் தொழில் நுட்ப ஒப்புதல் அளிக்கப்படும் மனைப்பிரிவு வரைபடத்தினை பொதுமக்கள் பார்வைக்காக சமர்ப்பிக்கப்பட்ட இடத்தில் 6'-0" x 4'-0" என்ற அளவுக்கு குறையாமல் காங்கிரீட் பலகையில் வரைந்து வைக்கப்பட வேண்டும்.

சிறப்பு நிபந்தனை:

நகர் ஊரமைப்புத்துறை சட்ட பூர்வமாக தொழில் நுட்ப அனுமதி (அ) திட்ட அனுமதி அளிப்பதன் மூலம் விண்ணப்பதாரரின் பேரில் உள்ள நில உரிமையை உறுதிபடுத்தவில்லை தொழில் நுட்ப அனுமதி (அ) திட்ட அனுமதி அளிப்பதற்கு முன்பு விண்ணப்பதாரரின் விண்ணப்பத்துடன் சமர்ப்பித்த ஆவணங்களில் (கிரையப்பத்திரம், குத்தகை பத்திரம், பட்டா, தானப்பத்திரம் பொது அதிகார பத்திரம் மேலும் பல) விண்ணப்பதாரர் வளர்ச்சி செய்ய உரிமை உள்ளதா என்று பார்க்கப்படுகிறது.

சொத்தினை வாங்க விரும்பும் எந்த நபரும் விண்ணப்பதாரருக்கு சொத்தின் மீது உள்ள உரிமையை தனியாக உறுதிபடுத்திக்கொள்ள வேண்டும். மேலும் அதன் மேல் வேறு யாரேனும் தனிநபர் உரிமை கோரினால் அவர்கள் பொருத்தமான தகுதியுள்ள நீதிமன்றத்தின் முன் தீர்ப்புக் கொள்ளலாம். இதனை முடிவு செய்ய நகர் ஊரமைப்புத்துறை பொருத்தமான அமைப்பு அல்ல.

ம.வ./ ந.ஊ.து.இ.(செ.மா.)எண்:160/ 2023



நகர் ஊரமைப்பு உதவி இயக்குநர்
 செங்கல்பட்டு மாவட்டம்,
 செங்கல்பட்டு-1.

