







நகர் ஊரமைப்புத்துறை
மாவட்ட நகர் ஊரமைப்பு அலுவலகம் - கடலூர் மாவட்டம்
உத்தேச குடியிருப்பு மனைப்பிரிவு தொழில்நுட்ப வரைபடம்

எண்:4999/2022 (இணையதள விண்ணப்ப எண்: H6RULNHUR)

மாவட்டம்	-	கடலூர்
வட்டம்	-	சிதம்பரம்
உள்ளாட்சி	-	குமராட்சி ஊராட்சி ஒன்றியம்
கிராமம்	-	சிவபுரி
சர்வே எண்	-	58 /5A5; 59/ 1C,2
அளவு	-	1 அங்குலம் = 33 அடி (1:400)
மனைப்பிரிவு இடத்தின் பரப்பு	-	4.25 ஏக்கர் / 17199.15 ச.மீ / 185131.70 ச.அடி
குறிப்பு:		
கோரிய மொத்த மனைகள்	-	95
ஒதுக்கிய மனைகள்	-	91
REGULAR PLOTS	-	70
EWS PLOTS	-	21 (14-19,78-91)

பூங்கா	-	1124.87 ச.மீ / 12644.04 ச.அடி	10.28%	
பொது உபயோக ஒதுக்கீடு:				
உள்ளாட்சிக்கு பரப்பு (A)	-	58.67 ச.மீ / 631.57 ச.அடி	0.53%	
மின்சார துறை பரப்பு (B)	-	58.50 ச.மீ / 629.69 ச.அடி	0.53%	
உத்தேச சாலைகள் (ம) மு.முடக்கு	-	6262.64 ச.மீ / 67411.05 ச.அடி		
மனைப்பிரிவு எல்லை	-			
நிலையில் உள்ள சாலை	-			
கட்டிட வரம்பு	-	24 அடி மற்றும் 30 அடி சாலைகளுக்கு	5 அடி	
மூலை முடக்கு	-	12.0மீ வரை சாலைகளுக்கு	1.5மீ x 1.5மீ	

நிபந்தனைகள்:

- இம்மனைப்பிரிவுக்கு நகராட்சியில் இறுதி ஒப்புதல் வழங்கும் முன் இடம் எந்த நில ஆர்ஜிதம் செய்யப்படவில்லை என்றும், எந்த துறைக்காகவும் நில ஆர்ஜிதப்படியல் மாவட்டவருவாய்த்துறை அலுவலருக்கு அனுப்பப்படவில்லை என்றும் உறுதி செய்து கொள்ள வேண்டும்.
- அரசாணை எண்.134,ந.நி.(ம) கு.ந.வ.துறை நாள். 20.09.2002-ன் படி பூங்கா (ம) சாலை ஒதுக்கீடுகளை உள்ளாட்சியே தானாக பெற்றுக்கொண்டு பராமரிக்க வேண்டும் என்றும், நில உரிமம் குறித்து உள்ளாட்சியே முழுப்பொறுப்பு என்றும் தெரிவிக்கப்படுகிறது.
- நில உரிமம் குறித்து வழங்கப்பட்ட சான்றுகள் (ம) பரிசீலனைக்கு சமர்ப்பிக்கப்பட்ட ஆவணங்கள் சரியானவையல்ல என அறியப்பட்டால் (அ) மனைப்பிரிவுக்கு தொழில் நுட்ப ஒப்புதல் வழங்கியதால் பாதிப்பு ஏற்படக்கூடிய சூழ்நிலை ஏற்படும் இம்மனைப்பிரிவுக்கு வழங்கப்பட்ட தொழில் நுட்ப ஒப்புதல் எவ்வித முன்னறிவிப்பின்றி நகர் ஊரமைப்பு இயக்குநர் அவர்களால் ரத்து செய்யப்படும்.
- இவ்வலுவலகத்தால் தொழில் நுட்ப ஒப்புதல் அளிக்கப்படும் மனைப்பிரிவு மனைகள் வாங்கும் ஒவ்வொரு மனுதாரருக்கும் ஒப்புதல் அளிக்கப்பட்ட மனைப்பிரிவு வரைபட நகல் வழங்கப்பட வேண்டும்.
- இவ்வலுவலகத்தால் தொழில் நுட்ப ஒப்புதல் அளிக்கப்படும் மனைப்பிரிவு வரைபடத்தினை பொதுமக்கள் பார்வைக்காக சம்மந்தப்பட்ட இடத்தில் 6'0" x 4'0" என்ற அளவுக்கு குறையாமல் காங்கிரீட் பலகையில் வரைந்து வைக்கப்படவேண்டும்.

சிறப்பு நிபந்தனை:

நகர் ஊரமைப்புத்துறை சட்ட பூர்வமாக தொழில் நுட்ப அனுமதி (அ) திட்ட அனுமதி அளிப்பதன் மூலம் விண்ணப்பதாரரின் பேரில் உள்ள நில உரிமையை உறுதிபடுத்தவில்லை தொழில் நுட்ப அனுமதி (அ) திட்ட அனுமதி அளிப்பதற்கு முன்பு விண்ணப்பதாரரின் விண்ணப்பத்துடன் சமர்ப்பித்த ஆவணங்களில் (கிரையப்பத்திரம், குத்தகை பத்திரம், பட்டா, தானப்பத்திரம் பொது அதிகார பத்திரம் மேலும் பல) விண்ணப்பதாரர் வளர்ச்சி செய்ய உரிமை உள்ளதா என்று பார்க்கப்படுகிறது.

சொத்தினை வாங்க விரும்பும் எந்த நபரும் விண்ணப்பதாரருக்கு சொத்தின் மீது உள்ள உரிமையை தனியாக உறுதிபடுத்திக்கொள்ள வேண்டும். மேலும் அதன் மேல் வேறு யாரேனும் தனிநபர் உரிமை கோரினால் அவர்கள் பொருத்தமான தகுதியுள்ள நிதிமன்றத்தின் முன் தீர்த்துக் கொள்ளலாம். இதனை முடிவு செய்ய நகர் ஊரமைப்புத்துறை பொருத்தமான அமைப்பு அல்ல.



ம.வ./ந.ஊ.உ.இ(க.மா)எண்: 85 / 2022 (இணையதள ஒப்புதல்) வ