



நகர் ஊரமைப்பு துறை
கோயம்புத்தூர் மாவட்ட நகர் ஊரமைப்பு அலுவலகம்
கோயம்புத்தூர் மாநகராட்சி


கோயம்புத்தூர் மாவட்டம், கோயம்புத்தூர் மாநகராட்சி, கோயம்புத்தூர் மேற்கு மண்டலம், பேரூர் வட்டம், வீரகேளம் கிராமம், க.ச.எண் : 1/1A, 2/1B, 2/2A2, 2/2B2, 2/3, 3/1, 3/2A, 4/5, 13/1A1, 13/1B1, 13/2A, 13/2B, 13/3A, 13/3B - ல் அமையும் உத்தேச குடியிருப்பு மனைப்பிரிவு மனைகள் அமைப்பு தொழில் நுட்ப ஒப்புதல் வரைபடம்

கோப்பு எண் : 2B6MW9XF/ 2024 / TCP3
அளவுத் திட்டம் : 1: 800
குறிப்பு:
மனைப்பிரிவின் பரப்பளவு : 13.26 ஏக்கர் (53661.00 ச.மீ)
சாலையின் பரப்பளவு : 16574.00 ச.மீ
மீதமுள்ள பரப்பளவு : 37087.00 ச.மீ
மனைப்பிரிவின் எல்லை : 
நிலையிலுள்ள சாலை : 
கோரிய மனைகள் : 231
ஒதுக்கிய மனைகள் : 231 (E.W.S மனைகள் உட்பட)





A. பொது ஒதுக்கீடுகள்:- (உத்தேச சாலைப்பரப்பளவு நீங்கலாக மீதமுள்ள மனைப்பிரிவு பரப்பளவிற்கு கணக்கீடு செய்யப்பட்டுள்ளது)

உள்ளடக்கியிடம் தானமாக ஒப்படைப்பு செய்யப்பட்டவைகள் :-
பூங்கா : 3757.58 ச.மீ = 10.13 % 

உத்தேச சாலைகள் மற்றும் மூலை முடக்குகளின் பரப்பளவு : 16574.00 ச.மீ 30.89 % 

B. பொது உபயோகம்:- (TNCD&BR 2019, 47 (8)-ன் படி தானமாக ஒப்படைக்கப்பட்ட 1% ஒதுக்கீடு)

1. உள்ளடக்கியிருக்கான ஒதுக்கீட்டின் பரப்பளவு : 189.13 ச.மீ 0.51% 

2. துழைநீர் மின் உற்பத்தி (ம) பகிர்தல் கழகத்திற்கான ஒதுக்கீடு (TANGEDCO) பரப்பளவு : 187.54 ச.மீ 0.51% 

(அரசாணை எண்:16,ந.த(ம) கு.வ.துறை தாள்:31.01.2020- படி TANGEDCO க்கு ஒப்படைப்பு செய்யப்பட்ட வேண்டிய பகுதியின் மின் பகிர்தல் கழகம் அல்லது உள்ளடக்கியிடம் தானமாக ஒப்படைப்பு செய்யப்பட வேண்டும்.)

ஒதுக்கீடுகள் : விற்பனைக்குரியவை :

E.W.S மனைகள் பரப்பளவு : 3838.844 ச.மீ 10.35 %

E.W.S மனை எண்கள் : 169 - 173, 182 - 231.

மூலைமுடக்கு

7.20 மீ - 12.00 மீ அகல சாலை 1.50 மீ X 1.50 மீ

நிபந்தனைகள்:

- மனைப்பிரிவின் ஊடே செல்லும் மின்கம்பி (L.T / H.T Line / EB Post) பாதையினை மனைப்பிரிவின் உத்தேச சாலையின் போக்கிற்கு ஏற்ப மனுதாரரால் தனது சொந்த செலவில் மாற்றியமைக்கப்பட வேண்டும்.
- இம்மனைப்பிரிவுக்கு உள்ளடக்கியால் இறுதி ஒப்புதல் வழங்கும் முன் இடத்தில் எவ்வித நில ஆர்ஜித நடவடிக்கையும் இல்லை என்பதையும் எந்த துறைக்காகவும் நில ஆர்ஜித பட்டியல் மாவட்ட வருவாய் அலுவலரால் பெறப்படவில்லை என்பதையும் உறுதி செய்து கொள்ள வேண்டும்.
- நில உரிமம் குறித்து வழங்கப்பட்ட சான்றுகள் மற்றும் பரிசீலனைக்கு சமர்ப்பிக்கப்பட்ட ஆவணங்கள் சரியானவையல்ல என அறியப்பட்டால் அல்லது மனைப்பிரிவுக்கு தொழில் நுட்ப ஒப்புதல் வழங்கியதால் பாதிப்பு ஏற்படக்கூடிய சூழ்நிலை ஏற்படும் மனைப்பிரிவிற்கு வழங்கப்பட்ட தொழில் நுட்ப ஒப்புதல் எவ்வித முன்னறிவிப்பின்றி நகர் ஊரமைப்பு இயக்குநர், சென்னை அவர்களால் இரத்து செய்யப்படும்.
- குறைந்த வருவாய் பிரிவினர்களுக்கான E.W.S மனைகள் 169 - 173 மற்றும் 182 - 231 வரையிலான மனைகளை மனை உட்பிரிவு / மனை உபயோக மாற்றம் / மனை ஒருங்கிணைப்பு செய்தல் கூடாது.

PLANNING PERMISSION NO: 136/2025

ம.வ / ந.உ.இ.எண் : 13 / 2025

நகர் ஊரமைப்பு இயக்குநர்



Signature valid
Signed by: Director
Location: [illegible]
Date: 2025.02.12 10:55:05