

மனைப்பிரிவு வரைபடம்
மாவட்ட நகர் ஊரமைப்பு அலுவலகம்
தென்காசி மாவட்டம்


ஆலங்குளம் வட்டம்,
கீழ்ப்பாவுர் பேரூராட்சி,
கீழ்ப்பாவுர் பகுதி-1 கிராமம்,
புல எண்: 357/1A1A2, 357/1A1A4 -ல் அமைபும் குடியிருப்பு மனைப்பிரிவின்
தொழில்நுட்ப ஒப்புதல் வரைபடம்

அளவு: 1 : 400 இணையதள விண்ணப்படம் எண் : CW46W4E0

குறிப்பு:

மனைப்பிரிவு இடத்தின் மொத்த பரப்பளவு	=	6695.00 ச.மீ (1.65 ஏக்கர்)
உத்தேச மனைப்பிரிவு சாலைமீன் பரப்பளவு	=	2487.43 ச.மீ
மனுதரர் கையிருப்பில் இல்லாத பகுதியின் பரப்பளவு	=	75.30 ச.மீ
மீதமுள்ள பரப்பளவு	=	4132.27 ச.மீ

கோரிய மனைகள் - 26
ஒதுக்கிய மனைகள் - 27 + மனுதரர் உபயோக மனைகள் 2 + கிணறுமனை








மனைப்பிரிவு இடத்தின் எவ்வகை	
நிலையிலுள்ள சாலை	
மனைப்பிரிவு சாலை	

விற்பனைக்குரிய மனுதரர் உபயோக மனை எண்.1-ன் பரப்பளவு - 36.86 ச.மீ
விற்பனைக்குரிய மனுதரர் உபயோக மனை எண்.2-ன் பரப்பளவு - 7.56 ச.மீ

ஒதுக்கீடுகள் :-

பொது ஒதுக்கீடுகள் :-

- TNCDBR விதி 47 (6) -ன்படி 10.00% OSR-பரப்புக்கு ஈடான அரசு வழிகாட்டி மதிப்பு தொகை ரூ.1,670,417/- நாள்.14.09.2023 -ல் அரசு கணக்கில் செலுத்தப்பட்டுள்ளது.
- கீழ்ப்பாவுர் பேரூராட்சிக்கு தான பத்திர ஆவண எண்.4677/2023, நாள்.07.09.2023 -ல் மூலம் ஒப்படைப்பு செய்யப்பட்டவை.

(i) உத்தேச மனைப்பிரிவு சாலைகள் மற்றும் மூலம் முடக்குகளின் பரப்பளவு	-	2487.43 ச.மீ	
(ii) (A) பொது உபயோக (PUBLIC PURPOSE) ஒதுக்கீடு	-	39.85 ச.மீ (0.96%)	
(B) பொது உபயோக (TANGEDCO) ஒதுக்கீடு	-	39.59 ச.மீ (0.96%)	
(iii) 3 மீ அகல திறவிடம் 1	-	52.25 ச.மீ	
(iv) 3 மீ அகல திறவிடம் 2	-	91.96 ச.மீ	
(v) 3 மீ அகல திறவிடம் 3	-	60.57 ச.மீ	
(vi) 3 மீ அகல திறவிடம் 4	-	23.96 ச.மீ	

கட்டிட வரம்பு - 7.20 மீ மற்றும் 9.0 மீ அகல சாலைக்கு 1.50 மீ
கட்டிட வரம்பு - 10.0 மீ அகல சாலைக்கு 3.0 மீ
மூலம் முடக்கு - 7.20 மீ, 9.0 மீ மற்றும் 10.0 மீ அகல சாலைக்கு 1.50 மீ X 1.50 மீ

நியந்தனைகள்:

- அரசாணை நிலை எண் : 134, நகராட்சி நிர்வாகம் மற்றும் குடிநீர் வழங்கல் துறை, நாள்: 20.09.2002 -ன்படி நில உரிம குறித்து கீழ்ப்பாவுர் பேரூராட்சி செயல் அலுவலர் உறுதி செய்து கொள்ள வேண்டும். மேலும் சாலைகள், பொது உபயோகம் மற்றும் திறவிட ஆகியவற்றின் நிலப்பரப்பினை கீழ்ப்பாவுர் பேரூராட்சிக்கு தாயத்திரம் மூலம் மனுதரரால் ஒப்படைப்பு செய்யப்பட்ட வேண்டும்.
- இம்மனைப்பிரிவுக்கு இறந்த ஒப்புதல் வழங்கும் முன் நில ஆர்ஜிதம் ஏதும் இல்லை எனவும், எந்தத் துறையானும் நில ஆர்ஜித நடவடிக்கை எடுக்கப்படவில்லை எனவும், நில ஆர்ஜிதம் செய்து தரக்கோரி தென்காசி மாவட்ட வசூலார் அலுவலரிடமிருந்து உத்தேசங்கள் ஏதும் பெறப்படவில்லை எனவும், செயல் அலுவலர், கீழ்ப்பாவுர் பேரூராட்சி அவர்கள் உறுதி செய்து கொள்ள வேண்டும்.
- நில உரிம குறித்து சமீபிக்கப்பட்ட சான்றுகள் மற்றும் பரிசீலனைக்கு சமீபிக்கப்பட்ட ஆவணங்கள் சரியானவையல்ல என அறியப்பட்டால் அல்லது மனைப்பிரிவுக்கு தொழில்நுட்ப ஒப்புதல் வழங்கியதால் பாதிப்பு ஏற்படக்கூடிய சூழ்நிலை ஏற்படின், இம்மனைப்பிரிவுக்கு வழங்கப்பட்ட தொழில்நுட்ப ஒப்புதல் எவ்வித முன் அறிவிப்பும் இன்றி தத்து செய்யப்படுகிறது.
- மனைப்பிரிவின் மேற்கு எலகையே ஒட்டி அமைந்துள்ள ஓடைமீல் எவ்வித ஆக்கிரமிப்புகளோ, கழிவுநீர் கலத்தல் கூடாது.
- மனுதரர் கையிருப்பில் இல்லாத பகுதி விற்பனை செய்யவும், அபிவிருத்தி மேற்கொள்ளவும் மட்டேன் என மனுதரரால் உறுதிமொழி அளிக்கப்பட்டுள்ளது. எனவே, மேற்படி இடத்தினை விற்பனை செய்யலானால் அல்லது அபிவிருத்திகள் மேற்கொள்ளலானால் கூடாது.
- இம்மனைப்பிரிவின் அமைந்துள்ள கிணறு மனைமனை கற்றி மனுதரரால் கற்றிச் சுவர் அமைத்து பாதுகாக்கப்பட்ட வேண்டும். மேலும் மேற்படி கிணறு மனைமனை விற்பனைக்கான அல்லது வணிக உபயோகத்திற்கான பயன்படுத்தக் கூடாது.
- அரசாணை நிலை எண் : 181 விட்டு வசதி மற்றும் நகர்ப்புற வளர்ச்சி துறை நாள் 19-12-2020-ன் படி செயல் அலுவலர், கீழ்ப்பாவுர் பேரூராட்சி அவர்கள் தொடர் நடவடிக்கைகள் மேற்கொள்ளப்பட வேண்டும்.



அளவார் / உதவி வரைவாளர்
வரைவாளர் நிலை - III
மேற்பார்வையாளர்

ம.வ/ தெமாநல அ எண் . SWP/27/2023

உதவி இயக்குநர்
மாவட்ட நகர் ஊரமைப்பு அலுவலகம்
தென்காசி மாவட்டம்.